



**АДМИНИСТРАЦИЯ  
МУНИЦИПАЛЬНОГО РАЙОНА «ТАРУМОВСКИЙ РАЙОН»  
РЕСПУБЛИКИ ДАГЕСТАН**

368870 РД с.Тарумовка ул.Шамиля Магомедова, 19 тел.3-10-20 факс 8 (87261)-3-10-12

№ 920

« 28 » 11 2025 г.

**ПОСТАНОВЛЕНИЕ**

Об утверждении схемы размещения рекламных конструкций на территории Тарумовского района

В соответствии с Федеральным законом от 20.03.2025 №33-ФЗ "Об общих принципах организации местного самоуправления в единой системе публичной власти", Федеральным законом от 12.03.2006 №38-ФЗ «О рекламе», руководствуясь Уставом муниципального района «Тарумовский район» Республики Дагестан,

**ПОСТАНОВЛЯЮ:**

1. Утвердить схему размещения рекламных конструкций на территории муниципального района «Тарумовский район» Республики Дагестан (приложение).
2. Разместить настоящее постановление в сети Интернет на официальном сайте администрации муниципального района «Тарумовский район» Республики Дагестан.
3. Контроль за исполнением настоящего постановления возложить на заместителя главы администрации МР «Тарумовский район» РД Абдулазизова М.М.
4. Настоящее постановление вступает в силу со дня его подписания.

**Глава администрации  
МР «Тарумовский район» РД**



**В.А. Джамалов**

УТВЕРЖДЕНО  
Администрация Тарумовского района



«    »    2025г.

СОГЛАСОВАНО  
Министерство по земельным  
и имущественным отношениям  
Республики Дагестан

«    »    2025г.

# Схема размещения рекламных конструкций

*Республика Дагестан, Тарумовский район*



2025 год

## Содержание

1. Перечень рекламных конструкций
2. Фотопривязка рекламных конструкций
3. Схема размещения рекламных конструкций
4. Схема размещения рекламных конструкций на земельном участке
5. План размещения рекламной конструкции в границах зон с особыми условиями использования территории и территориальных зон
6. План размещения рекламных конструкций в границах функциональных зон

Изм.	Лист	№ докум.	Подп.	Дата	Илл. № подл.	Подл. и дата	Взам. илл. №	Илл. № дубл.	Подл. и дата
					<i>Тарумовский район</i>				
					<b>1</b>				

# 1.Перечень рекламных конструкций

Идентификационный номер РК	Координаты рекламной конструкции	Место размещения РК	Тип РК	Вид РК	Площадь информационного поля, м2	Технические характеристики РК
000151-1	MCK05 X- 335807.468 Y- 274193.555 WGS с.ш. - 44.042016 в.д. - 46.568387	Республика Дагестан Тарумовский район, трасса Р-215 "Астрахань – Кочубей – Кизляр – Махачкала"	Отдельно стоящие	щиты со стационарной поверхностью с внешним подсветом или без подсвета, перетяжки	36	Размеры 3х6 (м)
000151-2	MCK05 X- 337291.021 Y- 273832.824 WGS с.ш. - 44.055355 в.д. - 46.563813	Республика Дагестан Тарумовский район, трасса Р-215 "Астрахань – Кочубей – Кизляр – Махачкала"	Отдельно стоящие	щиты со стационарной поверхностью с внешним подсветом или без подсвета, перетяжки	36	Размеры 3х6 (м)
000002-3	MCK05 X-339757.837 Y-271598.723 WGS с.ш. - 44.077472 в.д. - 46.535800	Республика Дагестан Тарумовский район, село Тарумовка улица Шампиля Магомедова	Отдельно стоящие	щиты со стационарной поверхностью с внешним подсветом или без подсвета, перетяжки	36	Размеры 3х6 (м)
000002-4	MCK05 X- 338964.305 Y- 271833.441 WGS с.ш. - 44.070339 в.д. - 46.538772	Республика Дагестан Тарумовский район, село Тарумовка, улица Пионерская	Отдельно стоящие	щиты со стационарной поверхностью с внешним подсветом или без подсвета, перетяжки	12	Размеры 2х3 (м)
000002-5	MCK05 X- 338967.398 Y- 271872.082 WGS с.ш. - 44.070369 в.д. - 46.539254	Республика Дагестан Тарумовский район, село Тарумовка, улица Пионерская	Отдельно стоящие	щиты со стационарной поверхностью с внешним подсветом или без подсвета, перетяжки	12	Размеры 2х3 (м)
000002-6	MCK05 X- 339002.594 Y- 272249.608 WGS с.ш. - 44.070700 в.д. - 46.543965	Республика Дагестан Тарумовский район, село Тарумовка, улица Пионерская	Отдельно стоящие	щиты со стационарной поверхностью с внешним подсветом или без подсвета, перетяжки	36	Размеры 3х6 (м)
000002-7	MCK05 X- 339007.498 Y- 272457.014 WGS с.ш. - 44.070752 в.д. - 46.546554	Республика Дагестан Тарумовский район, село Тарумовка, ул. Пионерская	Отдельно стоящие	щиты со стационарной поверхностью с внешним подсветом или без подсвета, перетяжки	18	Размеры 3х6 (м)
000002-8	MCK05 X- 338977.497 Y- 272579.080 WGS с.ш. - 44.070486 в.д. - 46.548079	Республика Дагестан Тарумовский район, село Тарумовка, ул. Пионерская	Отдельно стоящие	щиты со стационарной поверхностью с внешним подсветом или без подсвета, перетяжки	36	Размеры 3х6 (м)

Изм.	Лист	№ докум.	Подп.	Дата

Тарумовский район



## 2. Фотопривязка рекламных конструкций



**№000151-1**

*Республика Дагестан,  
Тарумовский район,  
трасса Р-215  
"Астрахань – Кочубей –  
Кизляр – Махачкала"*



**№000151-2**

*Республика Дагестан,  
Тарумовский район,  
трасса Р-215  
"Астрахань – Кочубей –  
Кизляр – Махачкала"*




**№000002-3**

*Республика Дагестан,  
Тарумовский район,  
село Тарумовка, ул. Шамиля  
Магомедова*


Изм. № подл.	Подп. и дата	Взам. инв. №	Ивл. № дубл.	Подп. и дата
Изм.	Лист	№ докум.	Подп.	Дата

Тарумовский район



**№000002-4**

*Республика Дагестан,  
Тарумовский район,  
село Тарумовка, улица  
Пионерская*



**№000002-5**

*Республика Дагестан,  
Тарумовский район,  
село Тарумовка, улица  
Пионерская*



**№000002-6**

*Республика Дагестан,  
Тарумовский район,  
село Тарумовка, улица  
Пионерская*

Ивл. № годл.	Подп. и дата
Взам. ивл. №	Ивл. № дубл.
Подп. и дата	
Ивл. № годл.	

Изм.	Лист	№ докум.	Подп.	Дата
------	------	----------	-------	------



**№000002-7**

*Республика Дагестан,  
Тарумовский район,  
село Тарумовка, улица  
Пионерская*



**№000002-8**

*Республика Дагестан,  
Тарумовский район,  
село Тарумовка, улица  
Пионерская*



**№000002-9**

*Республика Дагестан,  
Тарумовский район,  
село Тарумовка, улица  
Пионерская*

Изм.	Лист	№ докум.	Подп.	Дата
Изм.	Лист	№ докум.	Подп.	Дата

Изм.	Лист	№ докум.	Подп.	Дата

*Тарумовский район*



**№000002-10**

*Республика Дагестан,  
Тарумовский район,  
село Тарумовка, улица  
Пионерская*



**№000002-11**

*Республика Дагестан,  
Тарумовский район,  
трасса Р-215  
"Астрахань – Кочубей –  
Кизляр – Махачкала"*



**№000002-12**

*Республика Дагестан,  
Тарумовский район,  
трасса Р-215  
"Астрахань – Кочубей –  
Кизляр – Махачкала"*

Изм.	Лист	№ докум.	Подп.	Дата
Изм.	Лист	№ докум.	Подп.	Дата

Изм. № пролог.

Подл. и дата

Взам. шп. №

Илл. № дубл.

Подл. и дата



**№000002-13**

Республика Дагестан,  
Тарумовский район,  
трасса Р-215  
"Астрахань – Кочубей –  
Кизляр – Махачкала"



**№000096-14**

Республика Дагестан,  
Тарумовский район,  
трасса Р-215  
"Астрахань – Кочубей –  
Кизляр – Махачкала"



**№000009-15**

Республика Дагестан,  
Тарумовский район,  
трасса Р-215  
"Астрахань – Кочубей –  
Кизляр – Махачкала"

Изм.	Лист	№ докум.	Подп.	Дата
Изм. № погл.	Подп. и дата	Взам. инв. №	Инв. № дубл.	Подп. и дата



**№000072-16**

*Республика Дагестан,  
Тарумовский район,  
трасса Р-215  
"Астрахань – Кочубей –  
Кизляр – Махачкала"*



**№000193-17**

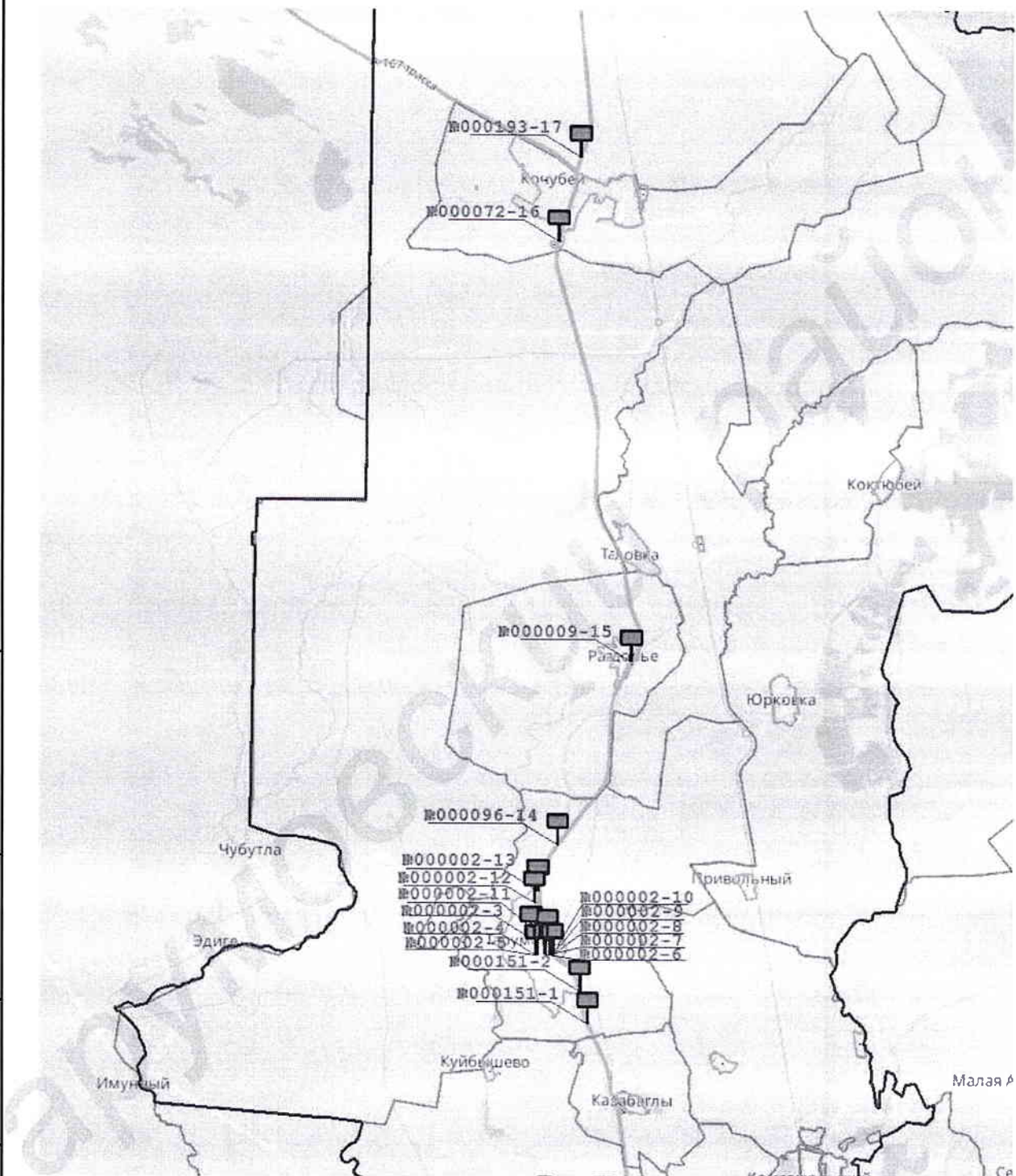
*Республика Дагестан,  
Тарумовский район,  
трасса Р-215  
"Астрахань – Кочубей –  
Кизляр – Махачкала"*

Изм. № подл.	Подл. и дата	Взам. инв. №	Илп. № дубл.	Подл. и дата

Изм.	Лист	№ докум.	Подп.	Дата

*Тарумовский район*

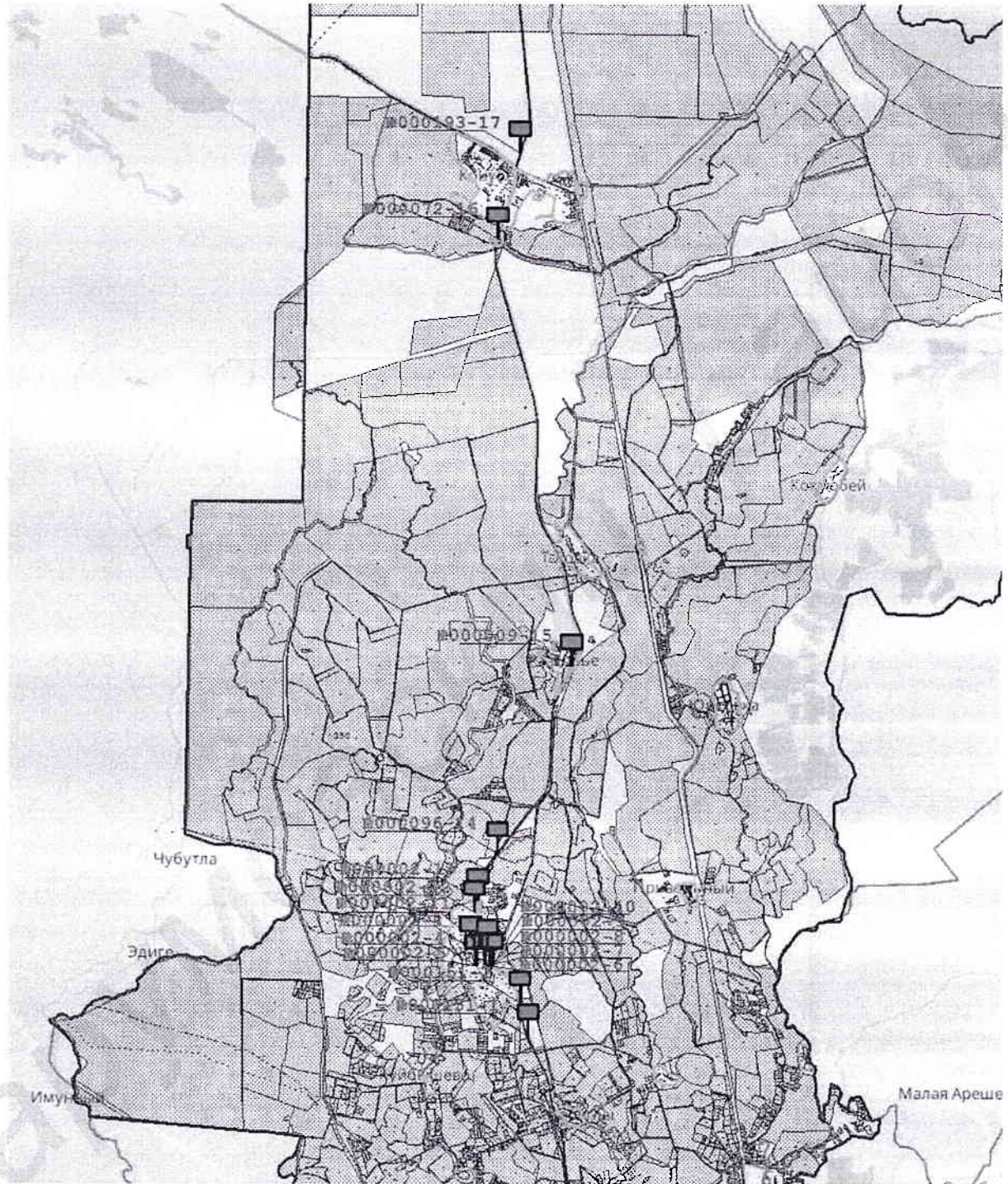
### 3.Схема размещения рекламных конструкций



- Граница населенного пункта
- Граница муниципального образования
- Граница муниципального района Тарумовский район
- №000151-1- Идентификационный номер рекламной конструкции

Изм.	Лист	№ докум.	Подп.	Дата

#### 4.Схема размещения рекламных конструкций на земельном участке



1. 000151-1- Земельный участок: 05:04:000096:315

Форма собственности - Муниципальная

2. 000151-2 - Земельный участок: отсутствует в ЕГРН

3. 000002-3 - Земельный участок: отсутствует в ЕГРН

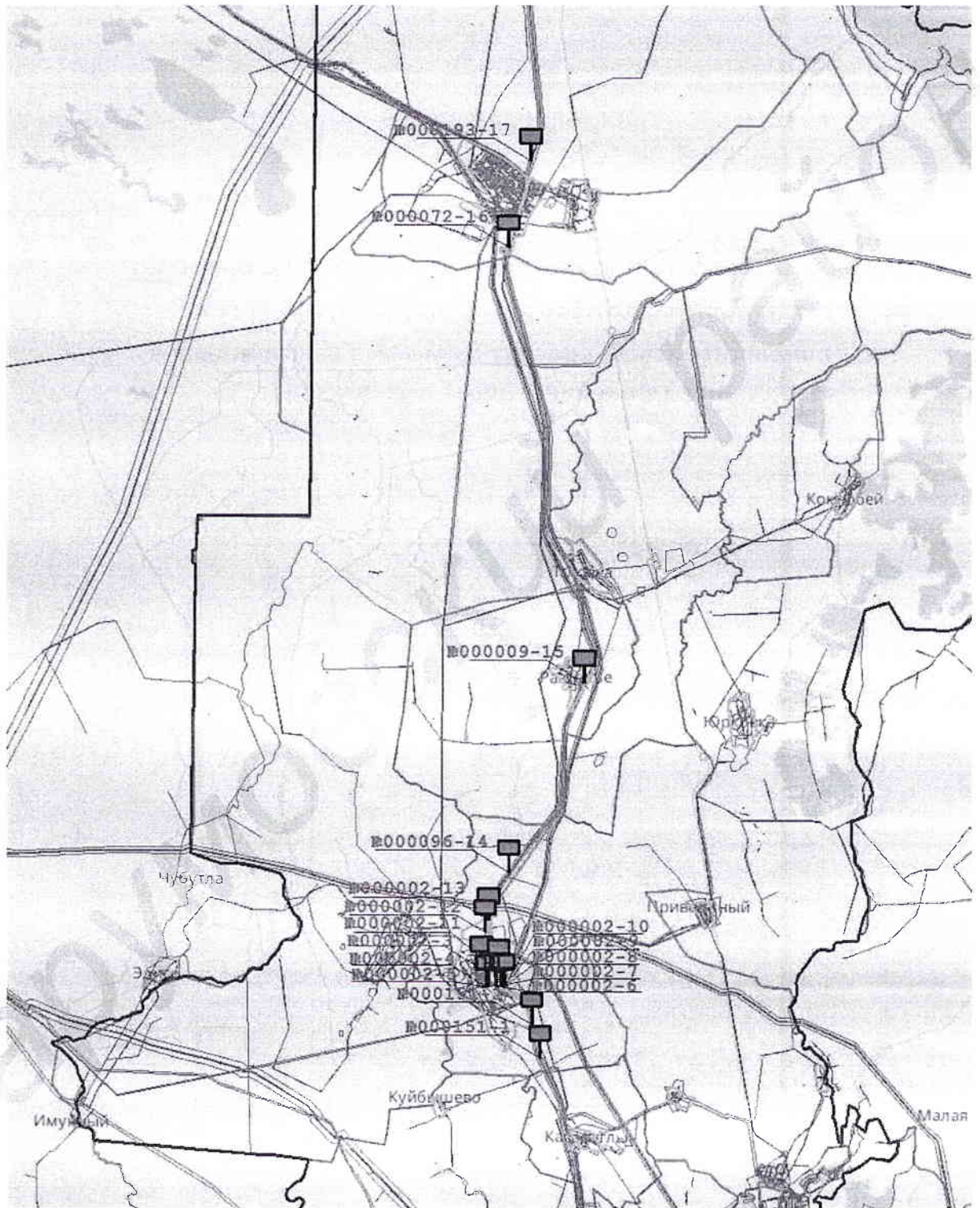
Изм. № подл.	Подп. и дата	Изм. № дубл.	Подп. и дата
Изм. № подл.	Подп. и дата	Взам. шиф. №	Изм. № дубл.
Изм. № подл.	Подп. и дата	Изм. № дубл.	Подп. и дата

Изм.	Лист	№ докум.	Подп.	Дата	

*Тарумовский район*



**5. План размещения рекламных конструкций  
в границах зон с особыми условиями использования  
территории и территориальных зон**



1. 000151-1- Зона с особыми условиями использования территории: №05:04-6.484. Придорожные полосы автомобильной дороги общего пользования

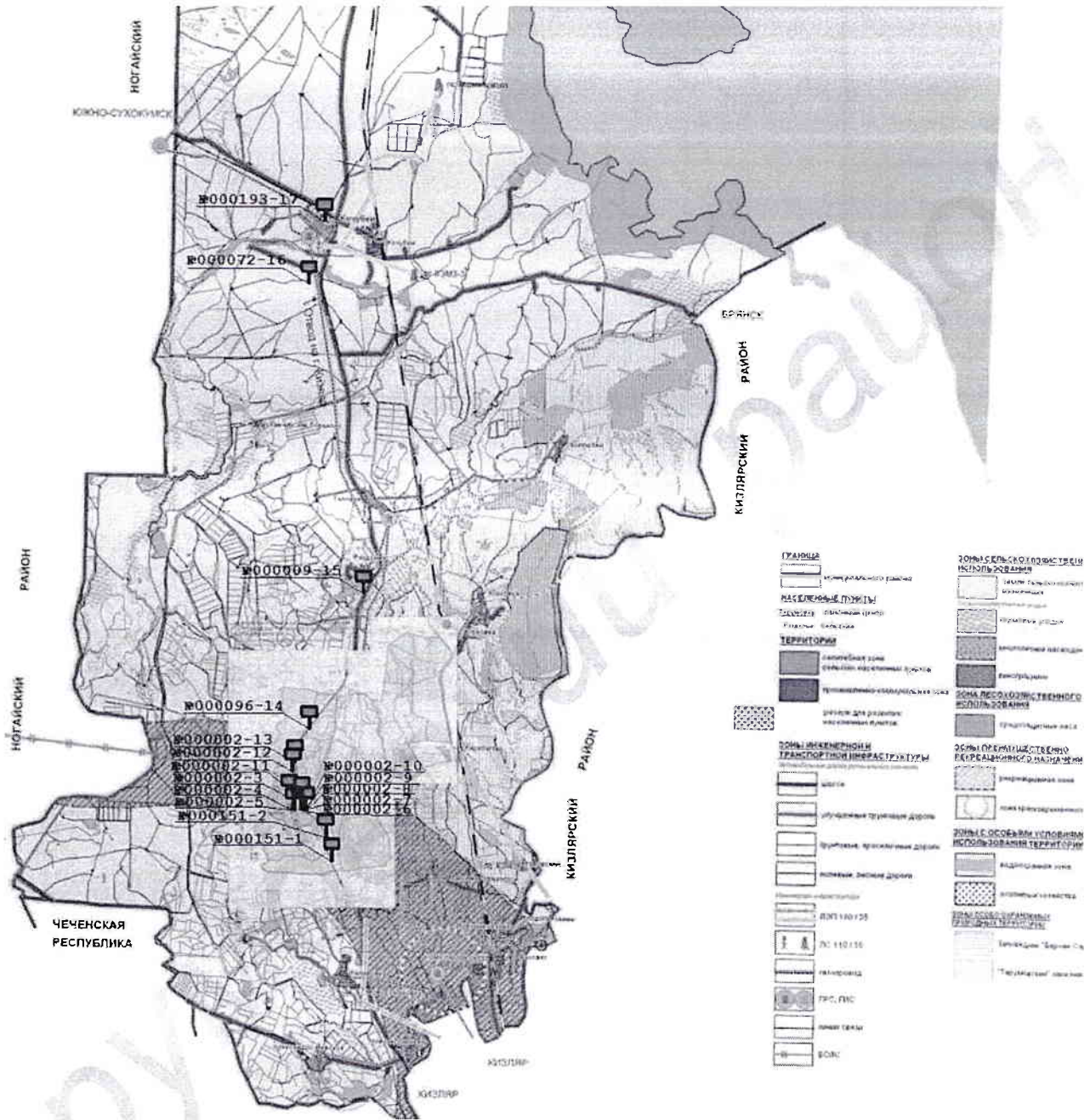
Изм.	Лист	№ докум.	Подп.	Дата
Изм. № докум.	Изм. № дубл.	Взам. инв. №	Подп. и дата	Изм. № подл.







## 6. План размещения рекламных конструкций в границах функциональных зон



1. 000151-1- Т Зона транспортной инфраструктуры
2. 000151-2 - Т Зона транспортной инфраструктуры
3. 000002-3 - Т Зона транспортной инфраструктуры
4. 000002-4 - Т Зона транспортной инфраструктуры
5. 000002-5 - Т Зона транспортной инфраструктуры

Изм. № подл.	Подп. и дата	Взам. инв. №	Игль. № дубл.
Подп. и дата	Игль. № дубл.	Подп. и дата	Игль. № дубл.

Пзм.	Лист	№ докум.	Подп.	Дата
------	------	----------	-------	------

6. 000002-6 - Т Зона транспортной инфраструктуры
7. 000002-7 - Т Зона транспортной инфраструктуры
8. 000002-8 - Т Зона транспортной инфраструктуры
9. 000002-9 - Т Зона транспортной инфраструктуры
10. 000002-10 - Т Зона транспортной инфраструктуры
11. 000002-11 - Т Зона транспортной инфраструктуры
12. 000002-12 - Т Зона транспортной инфраструктуры
13. 000002-13 - Т Зона транспортной инфраструктуры
14. 000096-14 - Т Зона транспортной инфраструктуры
15. 000009-15 - Т Зона транспортной инфраструктуры
16. 000072-16 - Т Зона транспортной инфраструктуры
17. 000193-17 - Т Зона транспортной инфраструктуры

Илв. № подл.	Подп. и дата	Взам. илв. №	Илв. № дубл.	Подп. и дата					Тарумовский район	18